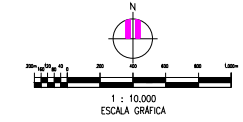
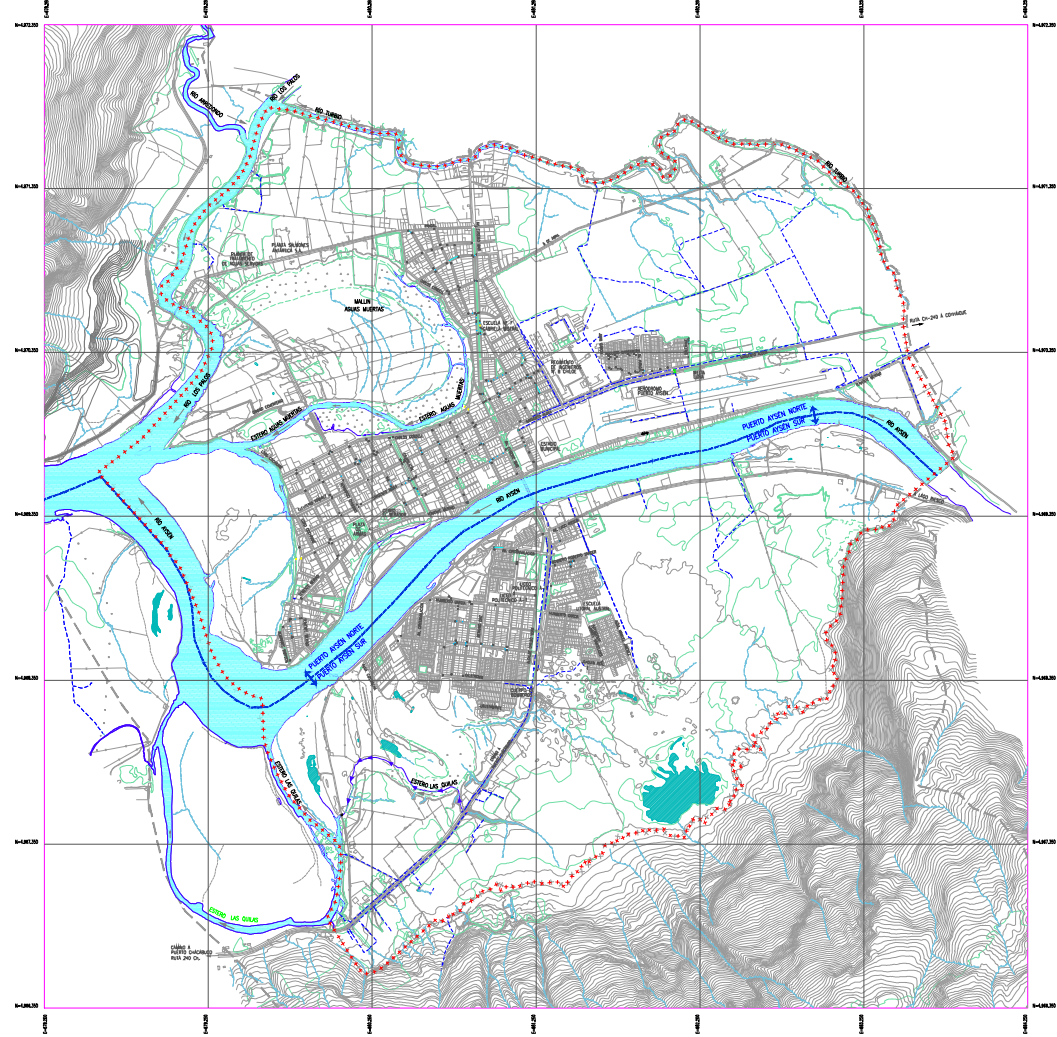
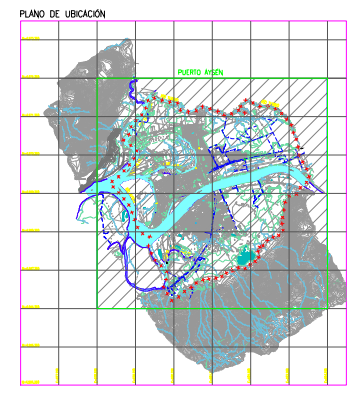


PLANTA RED PRIMARIA: CAUCES NATURALES RECEPTORES - PUERTO AYSÉN
 VERA VERA



SIMBOLOGÍA

++++	LÍNEA ÁREA DE ESTUDIO	—	CANAL
—	LÍNEA PUNTO DE MUESTREO	—	ESPALMADO Y CAMBIO DE TENDENCIA
—	SEÑALIZACIÓN DE CAUCE	—	ESPALMADO
—	SUBSECCIONES	—	ESPALMADO INVERTIDO
—	DESMARCA	—	TRINCHERA, VALLADO
—	RED Y ESTADOS	—	CANAL DE TIPO PASADIZO
—	CANAL ABERTO EXISTENTE	—	CANAL DE TIPO ESCOPIANO
		—	CANAL DE TIPO
		—	CIENEGAL
		—	VALLE HÚMEDO
		—	ARIEL
		—	ARIEL SEQUE
		—	PROYECTADO
		—	PUNTO



PROYECTADO POR	REVISOR	FECHA	APROBACIÓN	OP. MODIFICADA	OP. MODIFICADA	PÁGINA

DOCUMENTO DE RESPUESTA	MODIFICACIÓN	FECHA	APROBACIÓN	FECHA DE ENTREGA	IMPRESIÓN FINAL	IMPRESIÓN FINAL	DIRECCIÓN DE OBRAS	ALICATA	PLANO Nº 124
							DIRECCIÓN DE OBRAS DE INGENIERÍA Y OBRAS DE ACUÍFOS DE PUERTO AYSÉN Y PROVINCIA CHACABUCO, SECCIÓN DE AYSÉN	G A 1.0.000	PLANTA RED PRIMARIA CAUCES NATURALES RECEPTORES PUERTO AYSÉN
							INGENIERO EN JEFE INGENIERO EN JEFE INGENIERO EN JEFE	FECHA DE APROBACIÓN 1.0.000	OBRAS Nº 000-00-00-1/1 PROYECTO Nº 000-00-00-00