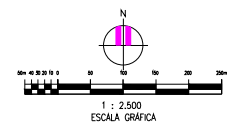
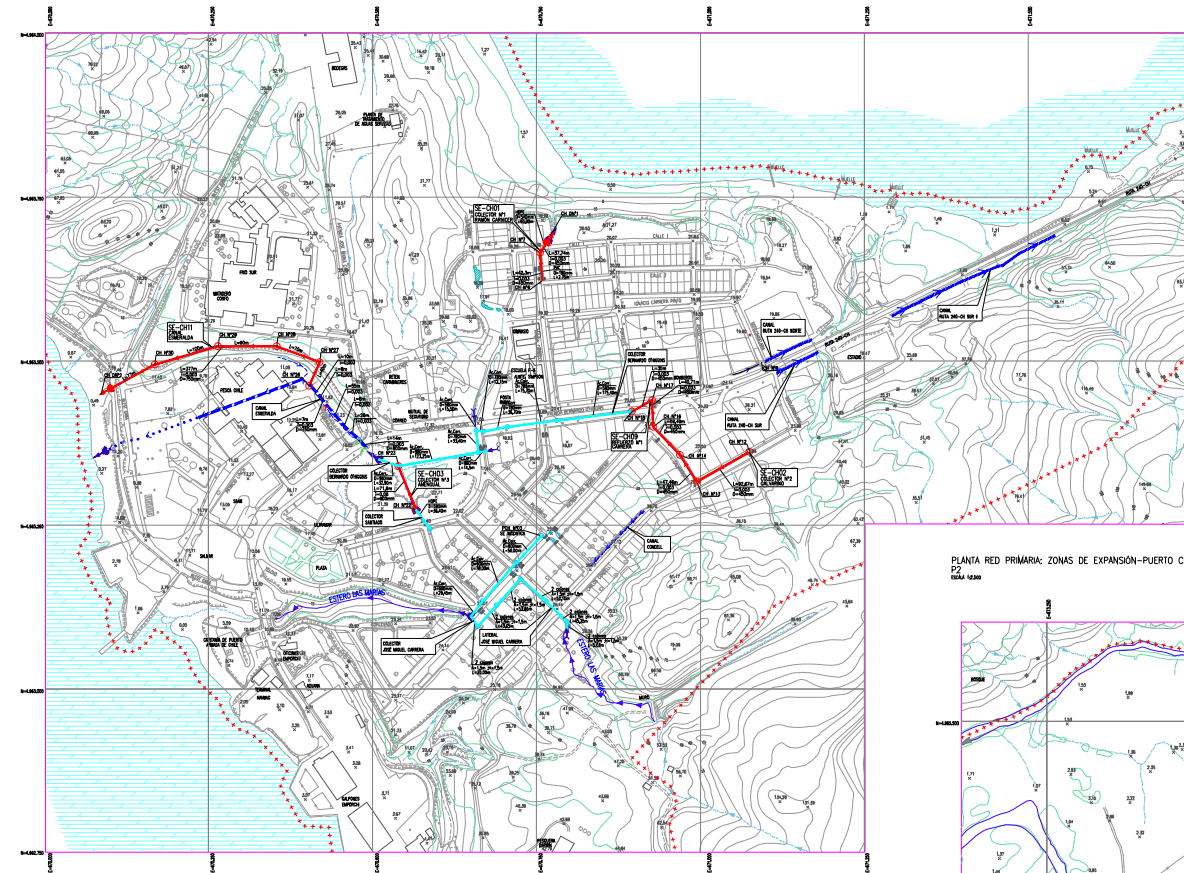


PLANTA RED PRIMARIA: COLECTORES, CANALES Y CAUCES RECEPTORES-PUERTO CHACABUCO
P1
ESCALA 1:2500

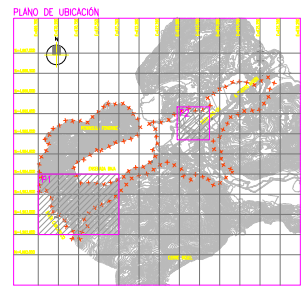
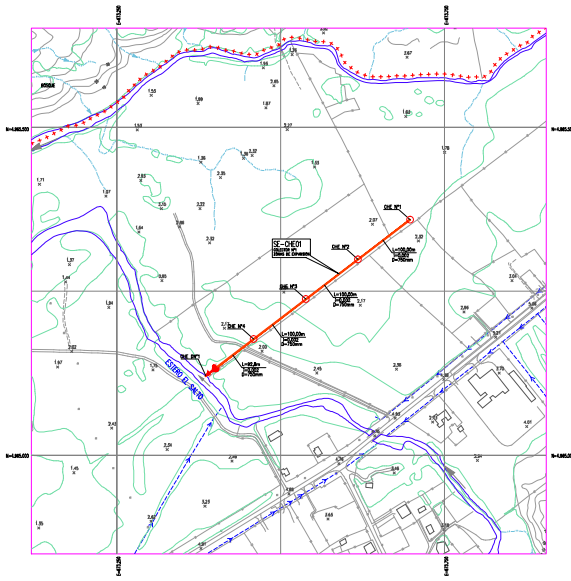


SIMBOLOGIA

+++++	LÍNEA DE EXPANSIÓN	—	CANAL
—	CAUCE MUERTA	—	SEÑALES Y CÁMPOS DE TAMAÑO
—	RES Y CERROS	—	EDIFICIOS
—	CANAL MUERTO EXISTENTE	—	EDIFICIOS IMPORVABLES
—	CANAL DE TAMAÑO EXISTENTE	—	TRINCHAS, LAGUNAS
—	SEÑALES EXISTENTES	—	CANAL DE TAMAÑO NOCIVO
—	SEÑALES PROYECTADAS	—	CANAL DE TAMAÑO DESEGURO
—	CANAL ALL. EXISTENTE	—	CANAL DE TAMAÑO
—	CANAL ALL. PROYECTADA	—	SEÑAL
—	SEÑAL ALL. PROYECTADA	—	SEÑAL
—	SEÑAL ALL. EXISTENTE	—	SEÑAL
—	SEÑAL DE CANAL EXISTENTE	—	SEÑAL
—	SEÑAL DE CANAL EXISTENTE	—	SEÑAL
—	SEÑAL DE CANAL EXISTENTE	—	SEÑAL
—	SEÑAL DE CANAL EXISTENTE	—	SEÑAL

CONTENIDO ESTADÍSTICO
Y ANEXOS
CONTENIDO DEL PLAN DE MANEJO DEL
SISTEMA DE AGUAS RESIDUALES Y
RECEPTORES
ESTADO DE OBRAS
ESTADO DE OBRAS
ESTADO DE OBRAS

PLANTA RED PRIMARIA: ZONAS DE EXPANSIÓN-PUERTO CHACABUCO
P2
ESCALA 1:2500



PROYECTADO POR	REVISOR	FECHA	APROBACIÓN	OP. MODIFIC.	OP. MODIFIC.	PÁGINA

DOCUMENTO DE REFERENCIA	MODIFICACIÓN	FECHA	APROBACIÓN	V. DE OBRAS	IMPORTE FINAN.	DIRECCIÓN DE OBRAS	ALICAT.	PLANO N° 170
...	G	PLANTA RED PRIMARIA COLECTORES, CANALES Y CAUCES RECEPTORES PUERTO CHACABUCO
...	A	ESTADO DE OBRAS ESTADO DE OBRAS ESTADO DE OBRAS