

RED PRIMARIA Y SECUNDARIA DE COLECTORES DE AGUAS LLUVIAS

CUADRO DE PRS UTM

Nombre	Este (m)	Norte (m)	Cota	Metodología
PWA-1	672972.702	5424198.145	77.373	Nivelación Geométrica
PWA-2	672441.764	5424145.656	78.243	Nivelación Geométrica
PWA-3	670057.890	5423008.590	53.131	Nivelación Geométrica
PWA-4	669532.286	5423183.053	54.174	Nivelación Geométrica
PWA-5	670769.875	5424040.978	53.483	Nivelación Geométrica
PWA-6	670769.875	5424025.402	124.986	Nivelación Geométrica
PWA-7	667796.849	542445.539	124.623	Nivelación Geométrica
PWA-8	668127.321	542065.534	126.073	Nivelación Geométrica
PWA-9	671558.278	542087.088	136.474	Nivelación Geométrica
PWA-10	668987.118	542695.880	62.336	Corrección Topográfica
PWA-11	666315.796	542503.660	140.418	Corrección Topográfica

SIMBOLOGIA

- CALLES PAVIMENTADAS
- CALLES SIN PAVIMENTAR
- CEBICO
- LÍMITE ÁREA APARTAMIENTOS
- ÁREA DE ESTUDIO
- LÍMITE SERVIDO PROYECTADO
- LÍMITE SERVIDO ACTUAL
- CURVAS INDICE
- CURVA PERRO
- COLECTOR PRIMARIO PROYECTADO
- COLECTOR SECUNDARIO PROYECTADO
- COLECTOR PRIMARIO EXISTENTE
- COLECTOR SECUNDARIO EXISTENTE
- CONDICIÓN A SUMINISTRO PROYECTADA
- CONDICIÓN A SUMINISTRO EXISTENTE
- REEMPLAZO COLECTOR PRIMARIO EXISTENTE
- REEMPLAZO COLECTOR SECUNDARIO EXISTENTE
- ELIMINACIÓN COLECTOR EXISTENTE
- CAUCE/CANAL PRIMARIO EXISTENTE
- CAUCE/CANAL SECUNDARIO EXISTENTE
- MEJORAMIENTO CAUCE/CANAL PRIMARIO EXISTENTE
- MEJORAMIENTO CAUCE/CANAL SECUNDARIO EXISTENTE
- CAUCE ARRIADO EXISTENTE
- REEMPLAZO CAUCE ARRIADO EXISTENTE
- REEMPLAZO CAUCE ARRIADO
- VERTICE CANAL PROYECTADO/REEMPLAZADO
- CÁMARA PROYECTADA
- CÁMARA EXISTENTE
- SEÑALAMIENTO EXISTENTE
- LÍMITE SISTEMAS
- DESCARGA PROYECTADA
- DESCARGA EXISTENTE
- ESTRIBIA
- CRUCE
- PUNTO DE REFERENCIA (PRS)

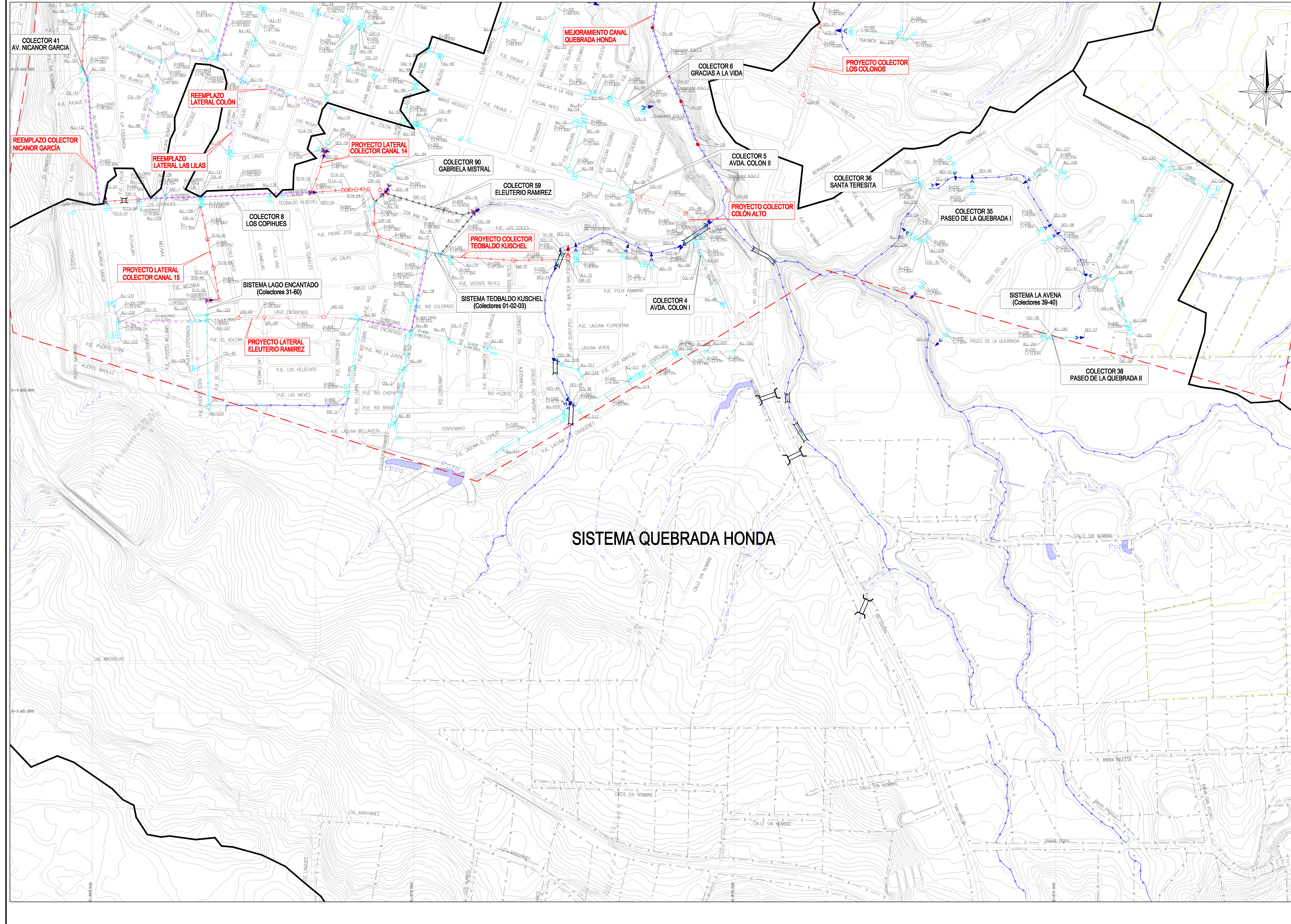
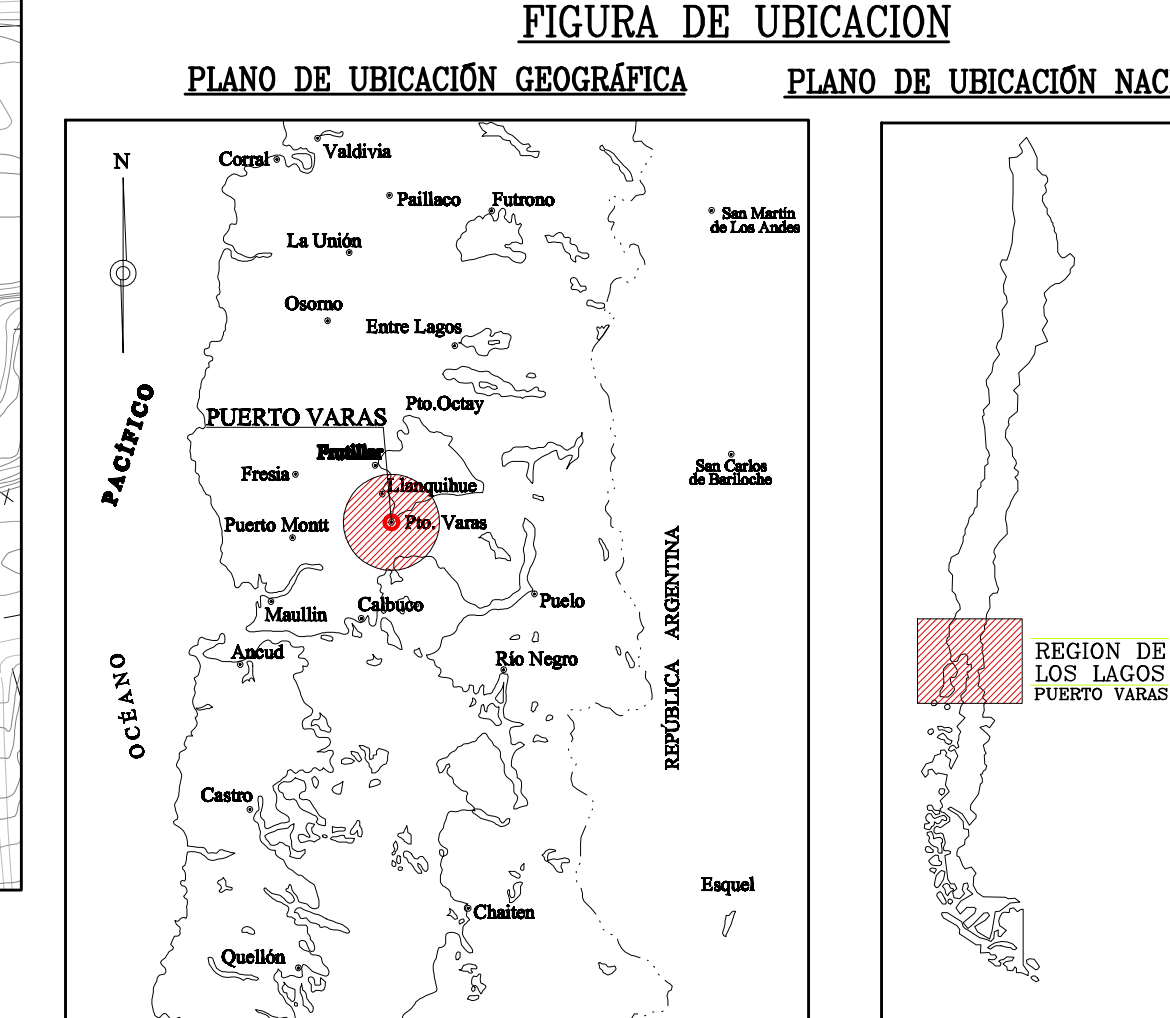
Camara	Altura (m)	Camara	Altura (m)	Camara	Altura (m)	Camara	Altura (m)	Camara	Altura (m)
ALL-9	3.25	ALL-49	1.85	ALL-71	4.53	ALL-93	1.47	ALL-206	1.40
ALL-10	3.05	ALL-52	1.46	ALL-74	2.44	ALL-94	1.26	ALL-227	1.35
ALL-11	3.23	ALL-53	1.70	ALL-76	3.09	ALL-95	1.38	ALL-248	1.68
ALL-12	3.16	ALL-54	0.72	ALL-78	3.38	ALL-96	0.78	ALL-259	0.97
ALL-13	0.95	ALL-55	1.31	ALL-79	2.68	ALL-97	1.45	ALL-284	1.75
ALL-14	3.00	ALL-56	0.13	ALL-81	2.95	ALL-98	1.50	ALL-295	0.80
ALL-15	2.28	ALL-57	1.23	ALL-82	2.38	ALL-99	1.62	ALL-320	1.30
ALL-16	2.29	ALL-58	1.18	ALL-83	1.91	ALL-100	1.24	ALL-339	0.98
ALL-17	1.74	ALL-59	1.59	ALL-84	2.31	ALL-101	2.38	ALL-340	1.58
ALL-18	1.36	ALL-60	1.50	ALL-85	1.80	ALL-102	2.38	ALL-354	1.75
ALL-19	1.15	ALL-61	0.94	ALL-87	0.92	ALL-103	0.94	ALL-374	1.12
ALL-20	1.29	ALL-62	1.54	ALL-88	2.09	ALL-104	0.90	ALL-375	1.44
ALL-21	1.36	ALL-63	1.72	ALL-89	1.40	ALL-105	1.12	ALL-394	2.69
ALL-22	1.15	ALL-64	1.87	ALL-90	1.80	ALL-106	0.92	ALL-414	3.17
ALL-23	0.65	ALL-65	0.90	ALL-91	0.84	ALL-107	0.80	ALL-440	2.46
ALL-24	0.94	ALL-66	0.93	ALL-92	0.80	ALL-108	1.10	ALL-459	2.27
ALL-25	1.34	ALL-67	0.94	ALL-93	1.30	ALL-109	1.13	ALL-470	1.00
ALL-26	1.26	ALL-68	1.40	ALL-94	1.13	ALL-110	1.13	ALL-480	1.13
ALL-27	1.90	ALL-69	0.82	ALL-95	4.30	ALL-111	0.94	ALL-481	1.13
ALL-28	1.14	ALL-70	0.83	ALL-96	0.80	ALL-112	0.92	ALL-482	1.13
ALL-29	1.09	ALL-71	0.83	ALL-97	0.83	ALL-113	0.89	ALL-483	2.69

Camara	Altura (m)	Camara	Altura (m)	Camara	Altura (m)	Camara	Altura (m)	Camara	Altura (m)
COL-01	1.78	COL-05	3.26	LAG-01	1.44	TC13-04	0.70	TC15-09	1.24
COL-02	1.88	EM-05	3.54	CO-01	1.51	TC14-04	1.76	TC15-08	1.45
COL-03	2.08	EM-02	3.28	CO-02	2.20	TC14-04	1.69	TC15-05	1.47
COL-04	2.09	LAG-02	1.73	CO-03	1.07	TC14-16	1.00	TC15-06	3.06
COL-05	1.43	LAG-03	1.58	TC13-05	1.54	TC15-02	1.28	TC15-03	3.73


DISTRIBUCIÓN DE LÁMINAS



FIGURA DE UBICACION



REVISIÓN	FECHA	NOMBRE	FECHA	DOCUMENTO	REFERENCIAS
REVISIÓN 2	FECHA	YANIS	FECHA	DOCUMENTO	REFERENCIAS
REVISIÓN 1	FECHA	DIEGO M. RUFFO	FECHA	DOCUMENTO	REFERENCIAS
REVISIÓN 0	FECHA	PROY.	FECHA	DOCUMENTO	REFERENCIAS



DOCUMENTOS DE REFERENCIA	MODIFICACION	FECHA	APROBACION	N° Contrato PM -41	Director Regional BARBARA ASTUDILLO CACERES
				Inspección Fiscal MILA MILLAN ROMERO	Inspección Fiscal WILLY VILLALBA
				Inspección Fiscal (S) RODRIGO MANRIJA VIENICIO	Inspección Fiscal (S) RODRIGO DIAZ HUAYLQUE
				Inspección Fiscal (S) GONZALO ESPINOZA GUZMAN	

AC INGENIEROS CONSULTORES LTDA.

CLASIFIC. PLANO N° 74
G DE RED PRIMARIA Y SECUNDARIA DE COLECTORES DE AGUAS LLUVIAS LÁMINA 4 DE 5
CATEGORIA A
FECHA DE APROBACION
ESCALA CÓDIGO 0316-03-74 4/5
1 : 2.000 INGRESO ARCHIVO N° A-2482-X REVISIÓN 1