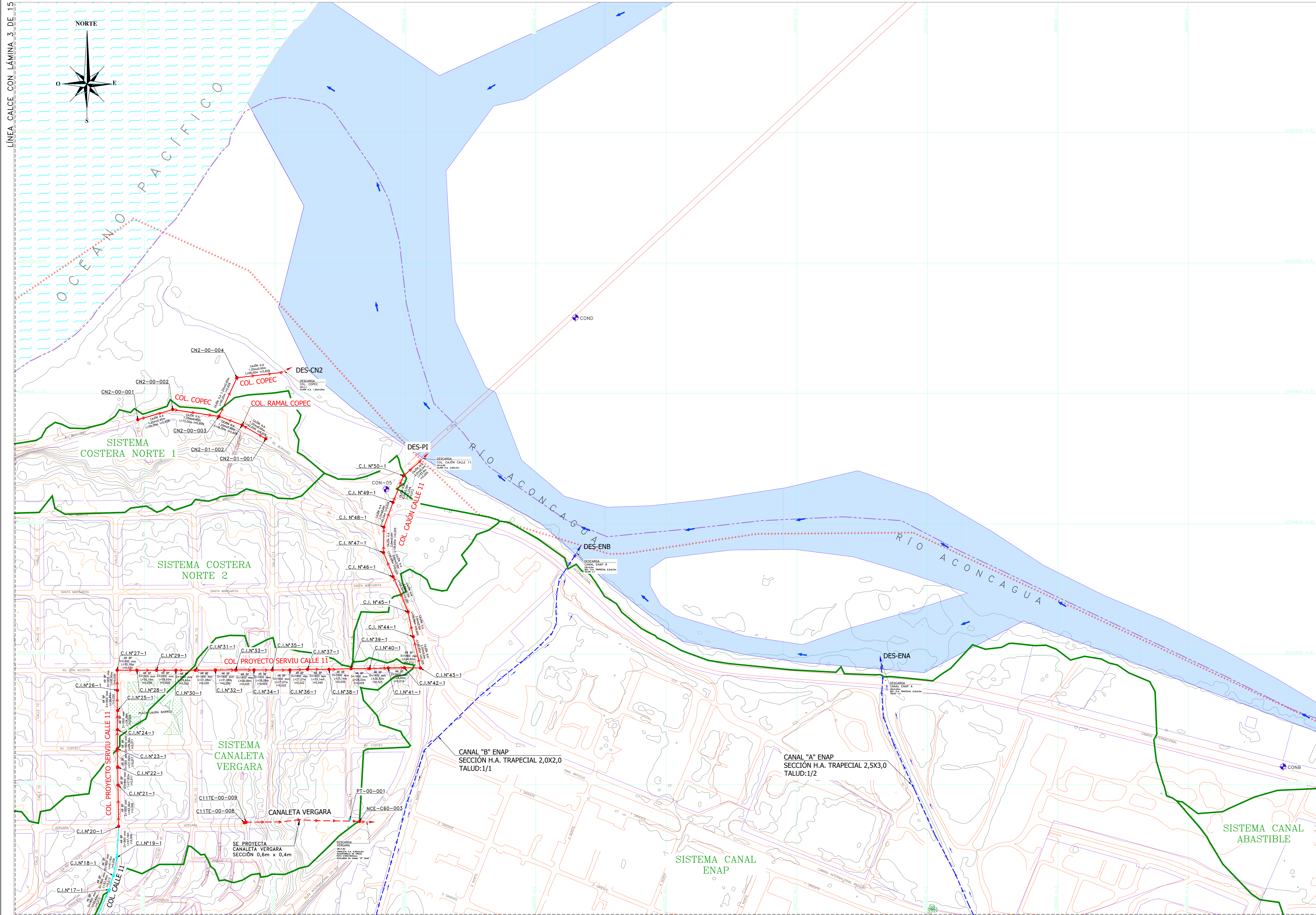


PLANO DEFINICIÓN DE LA RED PRIMARIA
LÁMINA 6 DE 15
ESCALA 1:2.000



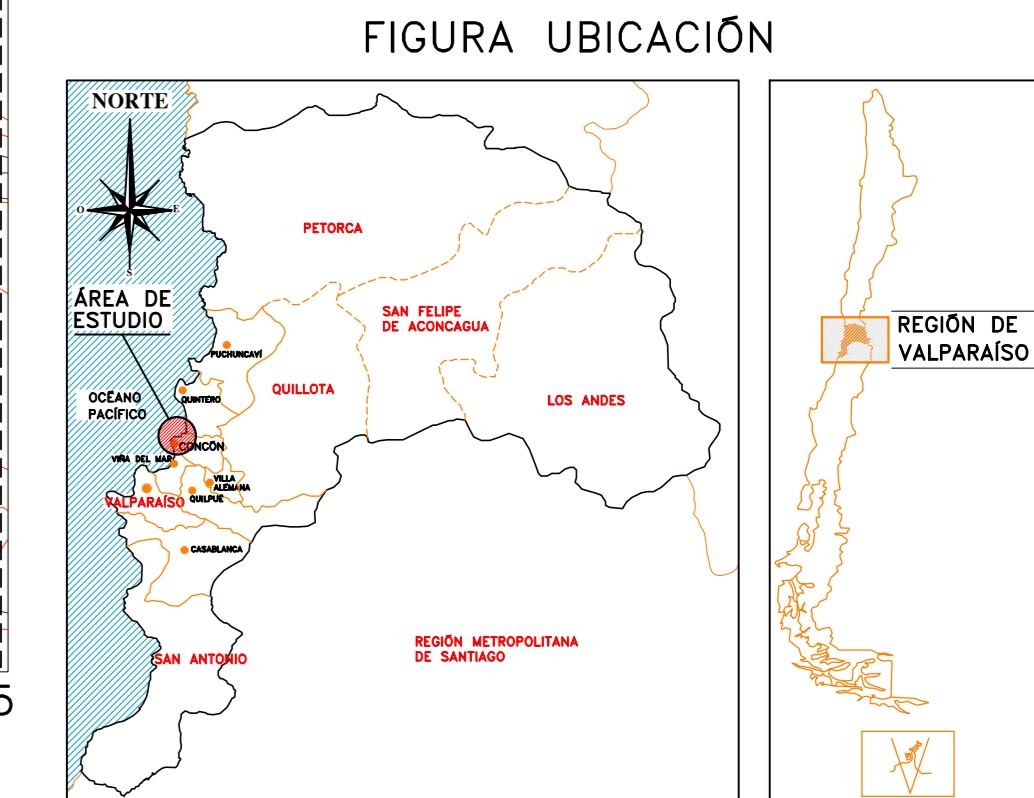
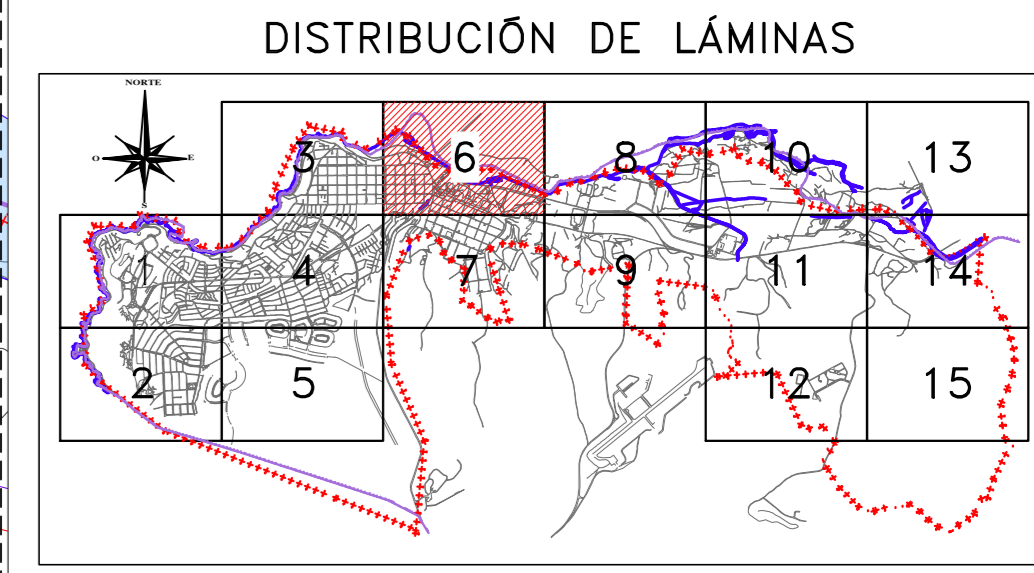
SIMBOLOGÍA

+++++	ÁREA DE ESTUDIO
---	LÍMITE COMUNAL
---	CURVAS DE NIVEL
---	CAMINOS
---	HUELLAS Y SENDEROS
---	OCEANO
---	ESCALERA
---	ESTACIÓN (PR)
---	LÍMITE SISTEMA
---	COLECTOR ALL EXISTENTE RED PRIMARIA
---	COLECTOR ALL PROYECTADO RED PRIMARIA
---	COLECTOR ALL REEMPLAZO RED PRIMARIA
---	CAUCE NATURAL RED PRIMARIA
---	CAUCE ENTUBADO RED PRIMARIA
---	CANAL ALL PROYECTADO RED PRIMARIA
---	CANAL ALL EXISTENTE RED PRIMARIA
---	DESCARGA ALL EXISTENTE
---	DESCARGA ALL PROYECTADA
---	CÁMARA ALL PROYECTADA RED PRIMARIA
---	CÁMARA ALL EXISTENTE RED PRIMARIA
---	CÁMARA ALL REEMPLAZO RED PRIMARIA
---	PLAZA DE DRENAJE EXISTENTE
---	PLAZA DE DRENAJE PROYECTADA

CUADRO DE PUNTOS DE REFERENCIA (PR)

Nombre	CODIFICACION	UTM X (E)	UTM Y (N)	Cota
CUN-05		6354653,200	365570,222	4,456
CUNB		6354227840	365645260	5,117
CUND		6354918435	365660660	3,263

NOTA:
EL COLECTOR CALLE 11, PERTENECIENTE AL SISTEMA COSTERA NORTE 2, FUE
DISEÑADO POR SERVU.
POR SUS CARACTERÍSTICAS, CORRESPONDE A RED PRIMARIA DE AGUAS LLUVIAS.



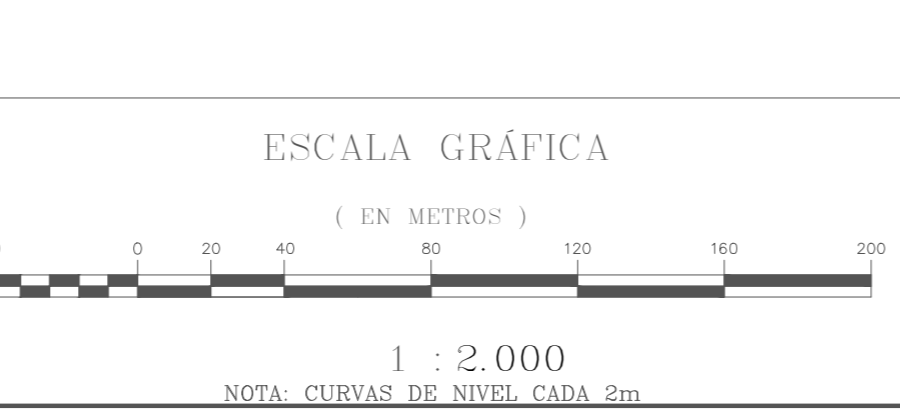
FUENTE CARTOGRAFICA:
RESTITUCIÓN AEROFOTOGRAFICA
ARRAU SPA
JULIO 2017

PLANO Nº
PMALCC-REP-006

REVISIONES

Nº	FECHA	DESCRIPCION	ORIG	PROY	REVISO	APROB
0	JUL/2026	APROBADO DCH				

ARRAU INGENIERIA
María Luisa Santander Nº 0231
Providencia - Santiago
Fono 223414800 - Fax 222745023
e-mail gfdina@arrauingenieria.cl



DATOS GEOGRÁFICOS
ELIPSOIDE DE REFERENCIA WGS-84 SIRGAS
DATOS CARTOGRAFICOS
PROYECCION UNIVERSAL TRANSVERSAL MERCATOR(U.T.M.)
HEC. 19

DOCUMENTO DE REFERENCIA	MODIFICACION	FECHA	APROBACION

Nº DE CONTRATO PM-43	INSPECTOR FISCAL EDUARDO DIAZ FORNOSA	GOBIERNO DE CHILE MINISTERIO DE OBRAS PÚBLICAS DIRECCIÓN DE OBRAS HIDRÁULICAS	CLASIFICACION G
JEFE DIVISION DE CAUCE Y DRENAJE URBANO MIGUEL ROMERO	INSPECTOR FISCAL (S) WILLY VELAZQUEZ PEREZ	PM-43 "PLAN MAESTRO DE EVacuACION Y DRENAJE DE AGUAS LLUVIAS DE CONCON, REGION DE VALPARAISO"	CATEGORIA A
JEFE DESPTO PROYECTOS DE RYAC Y DRENAJE DE A. LLUVIAS RODRIGO MANRIQUA VICENCIO	DIRECTOR REGIONAL BORIS OLGUIN	REGION VALPARAISO	FECHA DE APROBACION 1:2.000
JEFE DESPTO CONSTRUCCION DE OBRAS EVAC Y DRENAJE DE A. LLUVIAS GONZALO ESPINOZA GUZMAN	FECHA DE ENTREGA	PROVINCIA VALPARAISO	FECHA DE APROBACION 0